



CARNET DE PLANS

Projet éolien de renouvellement du parc éolien du Cornouiller
Communes de Thieux et de Noyers-Saint-Martin - Oise





Sommaire :

Plan d'ensemble

Plan Eolienne E1

Plan Eolienne E2

Plan Eolienne E3

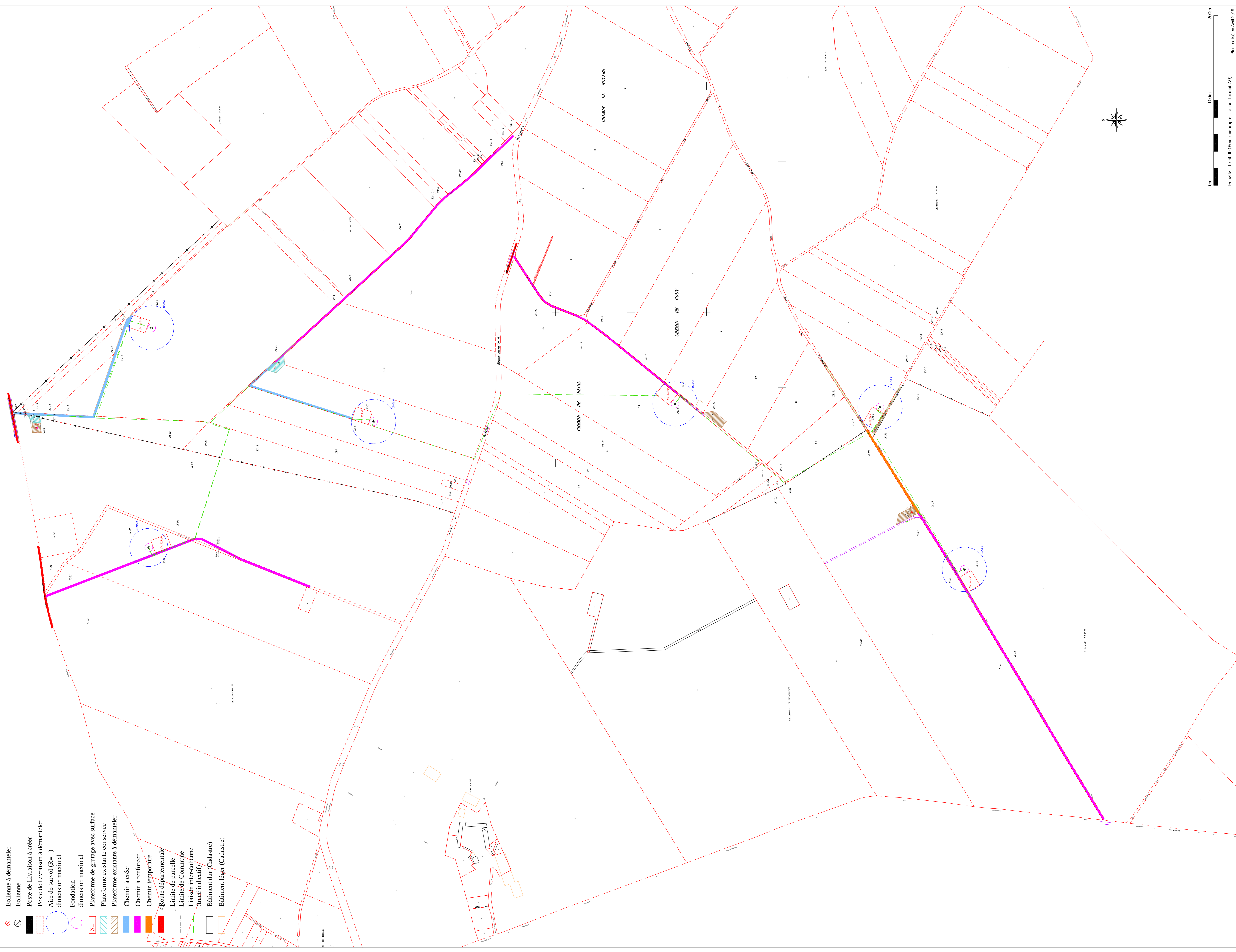
Plan Eolienne E4

Plan Eolienne E5

Plan Eolienne E6



- ⊗ Eolienne à démanteler
- ⊗ Eolienne
- Poste de Livraison à créer
- Poste de Livraison à démanteler
- Aire de survol (R=) dimension maximal
- Fondation dimension maximal
- Plateforme de gruage avec surface dimension maximale
- Plateforme existante à démanteler
- Chemin à créer
- Chemin à renforcer
- Chemin temporaire
- Route départementale
- Limite de parcelle
- Limite de Commune
- Liaison inter-coïfisme (tracé indicatif)
- Bâtiment dur (Cadastré)
- Bâtiment léger (Cadastré)





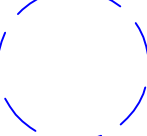













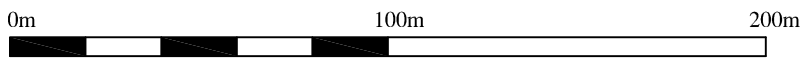
Siège social:

2 place du Général De Gaulle
60420 MAIGNELAY-MONTIGNY

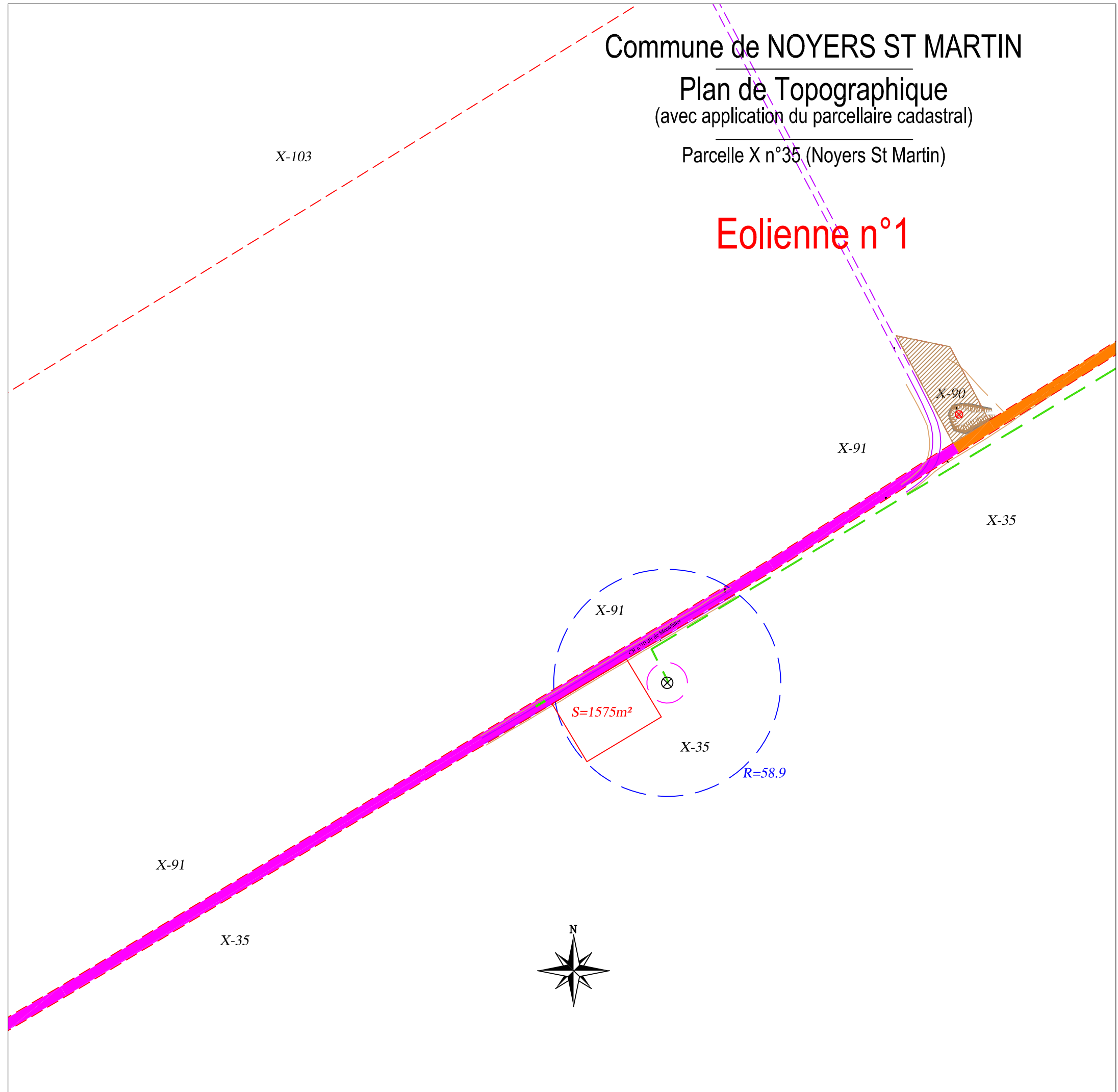
Pour contacter la société:

03 44 50 72 77 / 07 72 32 58 61
benoit.brochot@geometre-expert.fr

-  Eolienne à démanteler
-  Eolienne
-  Poste de Livraison à créer
-  Poste de Livraison à démanteler
-  Aire de survol (R=)
dimension maximal
-  Fondation
dimension maximal
-  Plateforme de grutage avec surface
-  Plateforme existante conservée
-  Plateforme existante à démanteler
-  Chemin à créer
-  Chemin à renforcer
-  Chemin temporaire
-  Route départementale
-  Limite de parcelle
-  Limite de Commune
-  Liaison inter-éolienne
(tracé indicatif)



Echelle : 1 / 2000 (Pour une impression au format A3)















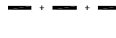



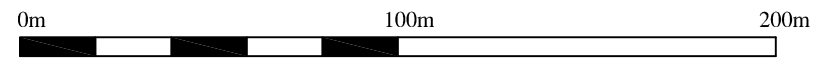
Siège social:

2 place du Général De Gaulle
60420 MAIGNELAY-MONTIGNY

Pour contacter la société:

03 44 50 72 77 / 07 72 32 58 61
benoit.brochot@geometre-expert.fr

-  Eolienne à démanteler
-  Eolienne
-  Poste de Livraison à créer
-  Poste de Livraison à démanteler
-  Aire de survol (R=)
dimension maximal
-  Fondation
dimension maximal
-  Plateforme de grutage avec surface
-  Plateforme existante conservée
-  Plateforme existante à démanteler
-  Chemin à créer
-  Chemin à renforcer
-  Chemin temporaire
-  Route départementale
-  Limite de parcelle
-  Limite de Commune
-  Liaison inter-éolienne
(tracé indicatif)



Echelle : 1 / 2000 (Pour une impression au format A3)

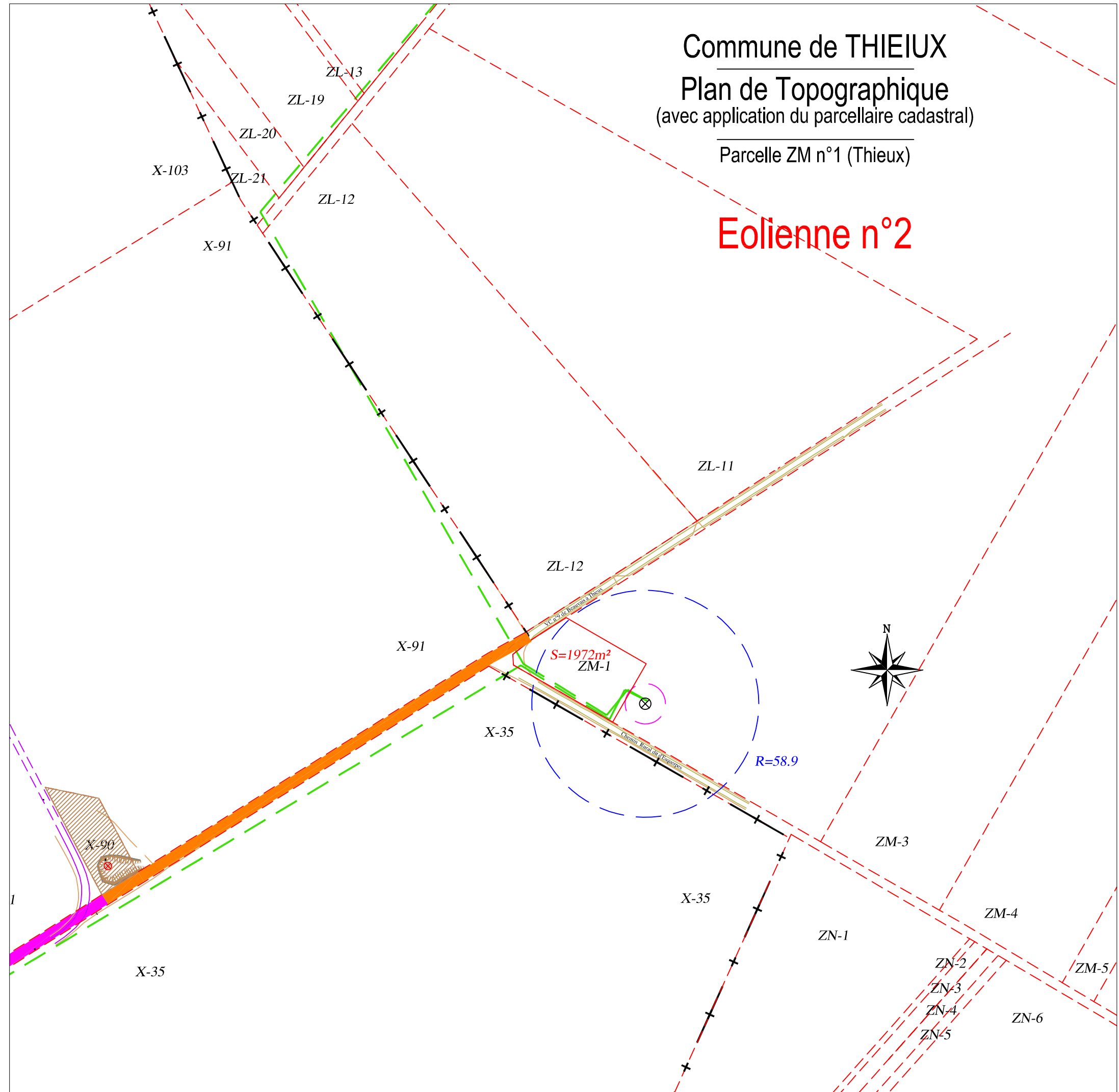
Commune de THIEIUX

Plan de Topographique

(avec application du parcellaire cadastral)

Parcelle ZM n°1 (Thieux)

Eolienne n°2



















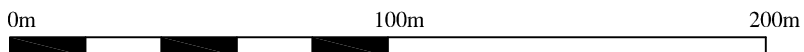
Siège social:

2 place du Général De Gaulle
60420 MAIGNELAY-MONTIGNY

Pour contacter la société:

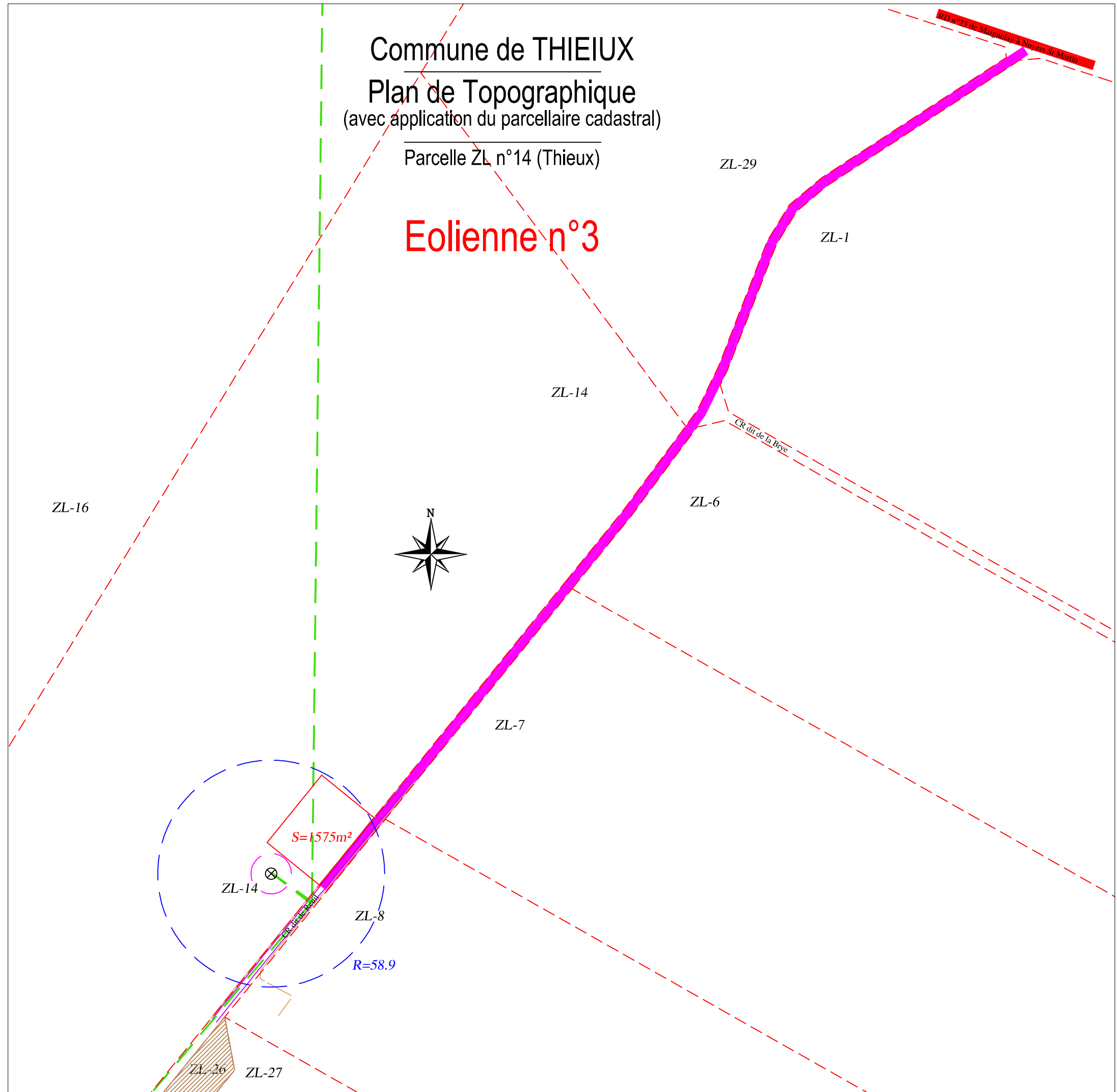
03 44 50 72 77 / 07 72 32 58 61
benoit.brochot@geometre-expert.fr

-  Eolienne à démanteler
-  Eolienne
-  Poste de Livraison à créer
-  Poste de Livraison à démanteler
-  Aire de survol (R=)
dimension maximal
-  Fondation
dimension maximal
-  Plateforme de grutage avec surface
-  Plateforme existante conservée
-  Plateforme existante à démanteler
-  Chemin à créer
-  Chemin à renforcer
-  Chemin temporaire
-  Route départementale
-  Limite de parcelle
-  Limite de Commune
-  Liaison inter-éolienne
(tracé indicatif)



Echelle : 1 / 2000 (Pour une impression au format A3)

Plan réalisé en Avril 2019



















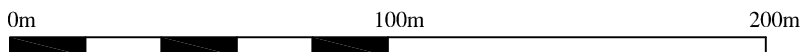
Siège social:

2 place du Général De Gaulle
60420 Maignelay-Montigny

Pour contacter la société:

03 44 50 72 77 / 07 72 32 58 61
benoit.brochot@geometre-expert.fr

-  Eolienne à démanteler
-  Eolienne
-  Poste de Livraison à créer
-  Poste de Livraison à démanteler
-  Aire de survol (R=)
dimension maximal
-  Fondation
dimension maximal
-  Plateforme de grutage avec surface
-  Plateforme existante conservée
-  Plateforme existante à démanteler
-  Chemin à créer
-  Chemin à renforcer
-  Chemin temporaire
-  Route départementale
-  Limite de parcelle
-  Limite de Commune
-  Liaison inter-éolienne
(tracé indicatif)



Echelle : 1 / 2000 (Pour une impression au format A3)

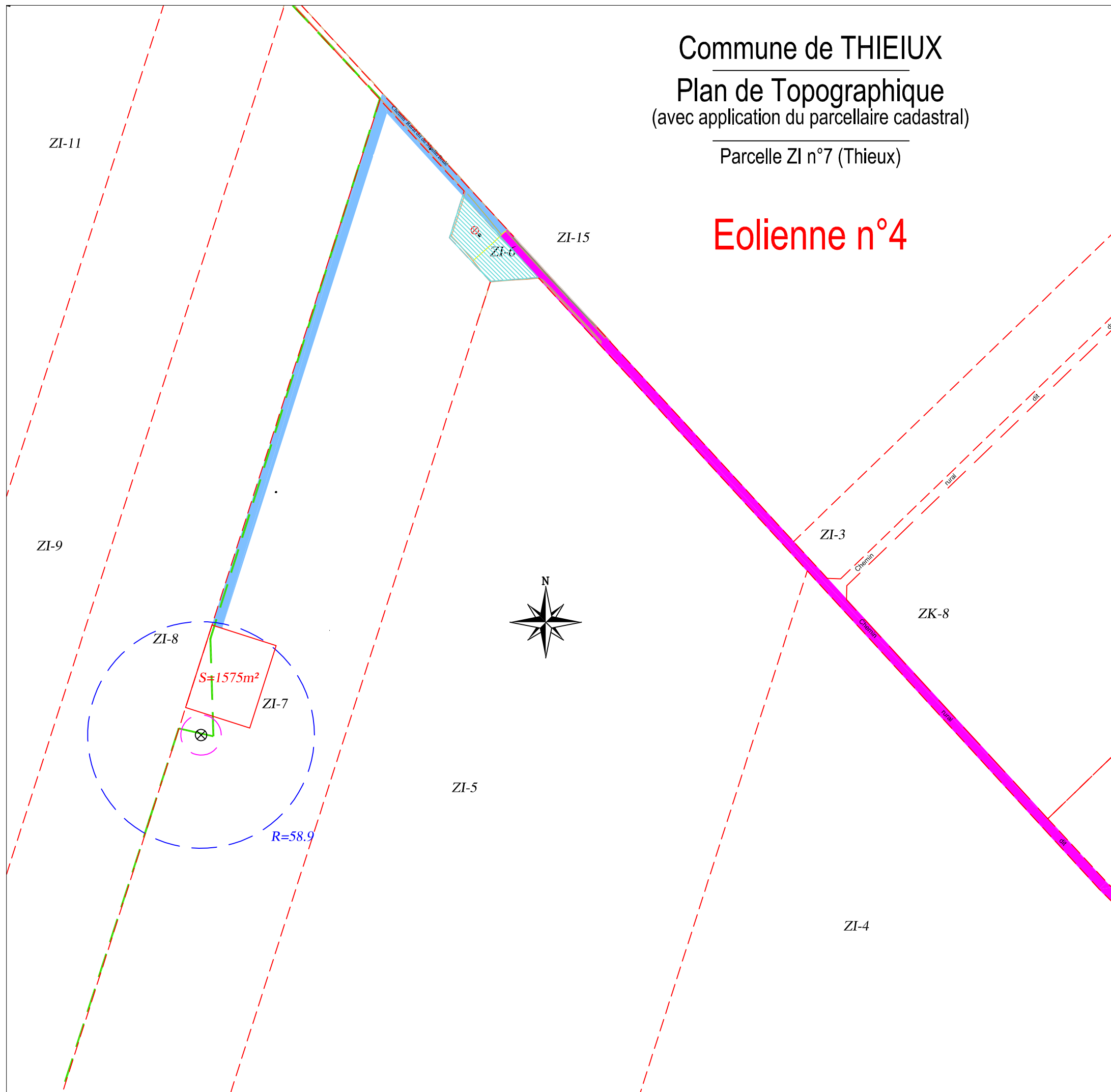
Commune de THIEIUX

Plan de Topographique

(avec application du parcellaire cadastral)

Parcelle ZI n°7 (Thieux)

Eolienne n°4



















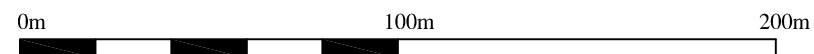
Siège social:

2 place du Général De Gaulle
60420 MAIGNELAY-MONTIGNY

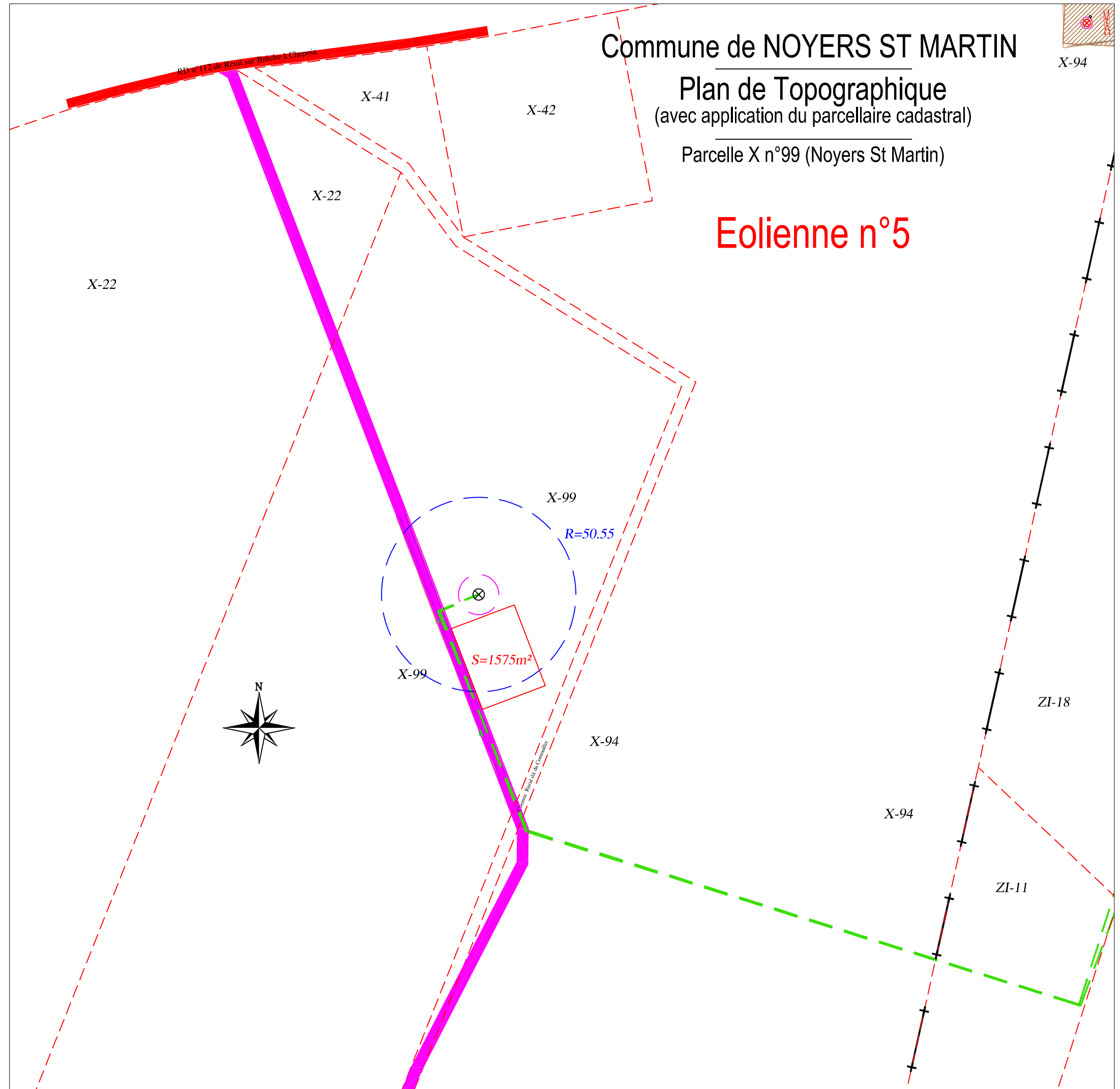
Pour contacter la société:

03 44 50 72 77 / 07 72 32 58 61
benoit.brochot@geometre-expert.fr

-  Eolienne à démanteler
-  Eolienne
-  Poste de Livraison à créer
-  Poste de Livraison à démanteler
-  Aire de survol (R=)
dimension maximal
-  Fondation
dimension maximal
-  Plateforme de grutage avec surface
-  Plateforme existante conservée
-  Plateforme existante à démanteler
-  Chemin à créer
-  Chemin à renforcer
-  Chemin temporaire
-  Route départementale
-  Limite de parcelle
-  Limite de Commune
-  Liaison inter-éolienne
(tracé indicatif)



Echelle : 1 / 2000 (Pour une impression au format A3)



















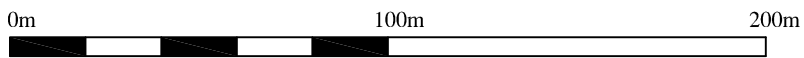
Siège social:

2 place du Général De Gaulle
60420 MAIGNELAY-MONTIGNY

Pour contacter la société:

03 44 50 72 77 / 07 72 32 58 61
benoit.brochot@geometre-expert.fr

-  Eolienne à démanteler
-  Eolienne
-  Poste de Livraison à créer
-  Poste de Livraison à démanteler
-  Aire de survol (R=)
dimension maximal
-  Fondation
dimension maximal
-  Plateforme de grutage avec surface
-  Plateforme existante conservée
-  Plateforme existante à démanteler
-  Chemin à créer
-  Chemin à renforcer
-  Chemin temporaire
-  Route départementale
-  Limite de parcelle
-  Limite de Commune
-  Liaison inter-éolienne
(tracé indicatif)



Echelle : 1 / 2000 (Pour une impression au format A3)

Commune de NOYERS ST MARTIN et THIEIUX

Plan de Topographique (avec application du parcellaire cadastral)

Parcelle X n°92 (Noyers St Martin)
Parcelle ZI n°15-16-17-18 (Thieux)

Eolienne n°6

